

HOTĂRÂREA NR. 235

din data de 31.10.2019

privind aprobarea reglementării situației juridice a imobilului teren înscris în CF nr. 59242 Turda, prevăzut cu nr. cadastral 59242, în suprafață de 349 mp, situat administrativ în intravilanul municipiului Turda, str. Zorilor, nr. 1B, județul Cluj

Consiliul Local al Municipiului Turda întrunit în ședință ordinară în data de 31.10.2019.

Luând în dezbateră *proiectul de hotărâre* privind aprobarea reglementării situației juridice a imobilului teren înscris în CF nr. 59242 Turda, prevăzut cu nr. cadastral 59242, în suprafață de 349 mp, situat administrativ în intravilanul municipiului Turda, str. Zorilor, nr. 1B, județul Cluj, proiect elaborat din inițiativa Primarului Municipiului Turda, domnul Cristian Octavian Matei;

Având în vedere *raportul de specialitate* al Serviciului Urbanism, Amenajarea Teritoriului și Cadastru, precum și *avizul* comisiei de specialitate nr. 3 – pentru *urbanism, amenajarea teritoriului, administrarea domeniului public și privat, protecția mediului, investiții*, a Consiliului Local al municipiului Turda;

În temeiul prevederilor art. 129, alin. 1, alin. 6, lit. c, art. 196, alin. 1, lit. a, art. 197 din OUG nr. 57/2019 privind Codul administrativ, precum și ale Regulamentului de organizare și funcționare al Consiliului Local al Municipiului Turda,

HOTĂRĂȘTE:

Art. 1. Se aprobă trecerea din domeniul public în domeniul privat al municipiului Turda a imobilului înscris în CF nr. 59242 Turda, prevăzut cu nr. cadastral 59242, în suprafață de 349 mp, situat administrativ în intravilanul municipiului Turda, str. Zorilor, nr. 1B, județul Cluj.

Art. 2. Se radiază poziția 1751 din anexa nr. 5 – inventarul bunurilor care alcătuiesc domeniul public al municipiului Turda – la HG nr. 969/2002 privind atestarea domeniului public al județului Cluj, precum și al municipiilor, orașelor și comunelor din județul Cluj, cu excepția Municipiului Cluj Napoca.

Art. 3. Se aprobă înscrierea în evidențele de carte funciară a titularului dreptului de proprietate Municipiul Turda – Domeniul Privat, înlocuind vechiul proprietar Statul Român.

Art. 4. Prezenta hotărâre se comunică prin intermediul Secretarului Municipiului Turda, în termenul prevăzut de lege, Primarului Municipiului Turda, Instituției Prefectului Județului Cluj, precum și Direcției Economice, Serviciului Administrație Publică Locală, Serviciului Evidența Patrimoniului și GIS și Serviciului Urbanism, Amenajarea Teritoriului și Cadastru, în vederea ducerii la îndeplinire și se aduce la cunoștință publică prin afișare la sediul Consiliului Local Turda și postare pe pagina de internet www.primariaturda.ro.

PREȘEDINTE DE ȘEDINȚĂ,

Csep Leylla



CONTRASEMNEAZĂ,
SECRETARUL Municipiului TURDA,
Jr. Paula Letiția Mic

VOTURI : pentru 20
împotrivă -
abțineri -

Numărul total al consilierilor în funcție este 21.
Numărul consilierilor participanți la vot este 20.

ROMANIA

JUDETUL CLUJ

MUNICIPIUL TURDA

PRIMARIA

NR. 22 229 / 15. 10. 2019

RAPORT DE SPECIALITATE

Obiectul prezentului proiect de hotarare il constituie aprobarea de catre Consiliul Local al Municipiului Turda a reglementarii situatiei juridice a imobilului teren, inscris in **CF 59242**, prevazut cu nr. cadastral 59242, in suprafata totala de 349 mp situat administrativ in intravilanul mun. Turda, str. Zorilor, nr. 1B, jud. Cluj.

Imobilul identificat in **CF 59242**, prevazut cu nr. cadastral 59242, in suprafata totala de 349 mp situat administrativ in intravilanul mun. Turda, str. Zorilor, nr. 1B, jud. Cluj, face parte din domeniul public al municipiului Turda, fiind inscrise la pozitia 1751 din anexa nr. 5 -inventarul bunurilor care alcatuiesc domeniul public al municipiului Turda- la HG 969/2002 privind atestarea domeniului public al judetului Cluj, precum si al municipiilor, oraselor si comunelor din judetul Cluj, cu exceptia Municipiului Cluj Napoca.

Dupa aparitia legii 213/1998 privind proprietatea publica si regimul juridic al acesteia, autoritatea administratiei publice locale a intocmit anexa cuprinzand bunurile care alcatuiesc domeniul public al municipiului Turda, bunuri intre care se regasesc toate constructiile cu destinatia "Centrala Termica", cat si terenurile aferente acestor constructii.

Toate constructiile, foste centrale termice, au fost trecute ulterior in domeniul privat al municipiului si apoi in patrimoniul RATAFL Turda, cu titlu gratuit, in baza Hotărârii Consiliului Local nr. 133 din data de 28 iulie 2005.

Urmare a deschiderii procedurii falimentului RATAFL TURDA, cladirile au fost valorificate prin licitatie publica de lichidatorul regiei, RTZ PARTNERS SPRL.

Procedura falimentului debitoarei RATAFL, a fost inchisa de judecatorul sindic, fara obligarea lichidatorului RTZ PARTNERS SPRL la incheierea in forma autentica a contractelor de vanzare asupra cladirilor si fara a reglementa juridic situatia terenurilor aferente centralelor, in negociere cu proprietarul Municipiul Turda.

Lichidatorul a fost descarcat de sarcini, societatea a fost radiata din Registrul Comertului, terenurile ramanand in domeniul public sau privat al UAT Turda.

Avand in vedere ca respectivele constructii, si-au pierdut destinatia initiala si nu mai fac parte din categoria bunurilor din doemniul public: “rețele de alimentare cu apă, canalizare, termoficare, gaze, stațiile de tratare și epurare a apelor uzate, cu instalațiile, construcțiile și terenurile aferente”, nici terenurile pe care “stau” aceste constructii nu pot fi considerate bunuri care, potrivit legii sau prin natura lor, sunt de uz sau de interes public, conform prevederilor art. 135 alin. (4) din Constitutie;

In acest context se impune trecerea tuturor aceste terenuri in domeniul privat al UAT Turda, prin aceasta operatiune, dand valoare calitatii de proprietar al UAT Turda cat si initierea demersurilor de reglementare a situatiei juridice a constructiilor, prin acordarea in favoarea actualilor proprietari un drept asupra terenului, pe care au fost edificate constructiile.


O data cu aceste modificari intervenite, avand in vedere ca, inscrierea de carte funciara nu mai corespunde realitatii, sintagma Statul Roman, nefiind completata si specificata cu sintagma “Municipiul Turda, domeniul Privat” , proprietarul real conform scriptelor al acestor imobile, se impune reglementarea situatiei juridice a acestora, in sensul inscrierii in evidentele de carte funciara a proprietarului si anume *Municipiul Turda- Domeniul Privat*.

Avand in vedere argumentele de fapt expuse si prevederile art. 129, alin. 6, lit. c, art. 196, alin. 1, lit. a, art. 197, din OUG nr. 57/2019, privind Codul Administrativ, precum si ale Regulamentului de Organizare si Functionare al Consiliului Local al Municipiului Turda, Consiliul Local “*avizează sau aprobă, în condițiile legii, documentațiile de amenajare a teritoriului și urbanism ale localităților:*”, concluziile noastre sunt de aprobare a proiectului de hotarare intrucat indeplineste cerintele legale.

SEF SERVICIU SAPL,
Ioana Ursula Iftime



SEF SERVICIU SUATC,
Marin Dumitru Fantana



ROMANIA
JUDETUL CLUJ
MUNICIPIUL TURDA
PRIMARIA

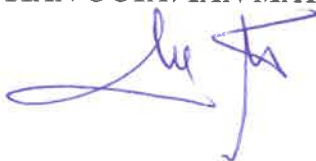
REFERAT DE APROBARE

Proiectul de hotarare supus analizei Consiliului Local al Municipiului Turda priveste aprobarea reglementarii situatiei juridice a imobilului teren, in suprafata totala de 349 mp, inscris in CF 59242 Turda, situat administrativ in Turda, str. Zorilor, nr.1B, jud. Cluj.

Raportul de specialitate intocmit prezinta aspectele de ordin juridic si faptic in baza carora se justifica adoptarea proiectului de hotarare in forma prezentata.

Mai adaugam si faptul ca, documentatia a fost intocmita in conformitate cu prevederile legii 7/1996 republicata-Legea cadastrului și a publicității imobiliare, precum si ale Ordinului Nr. 700 din 9 iulie 2014 privind aprobarea Regulamentului de avizare, recepție și înscriere în evidențele de cadastru și carte funciară.

PRIMARUL MUNICIPIULUI TURDA
CRISTIAN OCTAVIAN MATEI



ROMÂNIA
JUDEȚUL CLUJ
MUNICIPIUL TURDA
CONSILIUL LOCAL
COMISIA DE SPECIALITATE NR. 3
NR. 665 DIN 22.10.2019

RAPORT

la proiectul de hotărâre privind aprobarea reglementării sit. pentru
a imobilului teren înscris în CF 59.242 Turda, prevăzut cu
M. cad. 59.242 în suprafață de 349 mp situat adim. în intravilan
mun. Turda, str. Zolized M. 1 B.

Având în vedere: raportul de specialitate al SUPT nr. 22.229/15.10.19

În temeiul prevederilor: art 129, alin 6, etc
art 136, alin 1, etc
art 197, din OUG-57/2019

- Legea 7/1996
- Ordinul 700/2014


Pentru considerentele arătate mai sus, comisia de specialitate favorabil

Președintele comisiei



Secretarul comisiei





Oficiul de Cadastru și Publicitate Imobiliară CLUJ
Biroul de Cadastru și Publicitate Imobiliară Turda

EXTRAS DE CARTE FUNCİARĂ PENTRU INFORMARE

Carte Funciară Nr. 59242 Turda

Nr. cerere	33775
Ziua	17
Luna	10
Anul	2019



Cod verificare
100075704449

A. Partea I. Descrierea imobilului

TEREN Intravilan

Nr. CF vechi:1269 POIANA
Nr. topografic:1181/37

Adresa: Loc. Turda, Str Zorilor, Nr. 1B, Jud. Cluj

Nr. Crt	Nr. cadastral Nr. topografic	Suprafața* (mp)	Observații / Referințe
A1	59242	349	Teren împrejmuit;

Construcții

Crt	Nr cadastral Nr.	Adresa	Observații / Referințe
A1.1	59242-C1	Loc. Turda, Str Zorilor, Nr. 1B, Jud. Cluj	S. construita la sol:223 mp; Constructie edificata in anul 2018, cu destinatia de locuinta, compusa din: La parter-hol, 2 debarale, casa scarii, camera hoby, coridor, birou, sufragerie, camera de zi, 3 bai, camera calcat rufe, camera spalat rufe, hol, bucatarie, camara, camera depozitare; La etaj-hol, 3 terase neacoperite, balcon, 2 dormitoare, baie, 2 dormitoare cu dresing, dormitor cu dresing si baie. Regim de inaltime P+E. Suprafata construita 223,00 mp., suprafata construita desfasurata 436,00mp

B. Partea II. Proprietari și acte

Înscrieri privitoare la dreptul de proprietate și alte drepturi reale	Referințe
1459 / 04/11/1975 Decizie nr. 367/1975;	
B1 Intabulare, drept de PROPRIETATE naționalizare, dobandit prin Lege, cota actuala 1/1 1) STATUL ROMÂN <i>OBSERVATII: (provenita din conversia CF 1269 POIANA)</i>	A1
1802 / 23/01/2015 Act Notarial nr. 137, din 20/01/2015 emis de CIUGUDEAN GEORGE- MAXIMILIAN;	
B8 Intabulare, drept de PROPRIETATE cu titlu de drept cumpărare, dobandit prin Conventie, cota actuala 1/1 1) ILEA VIRGIL SILVIU , bun propriu	A1.1

C. Partea III. SARCINI

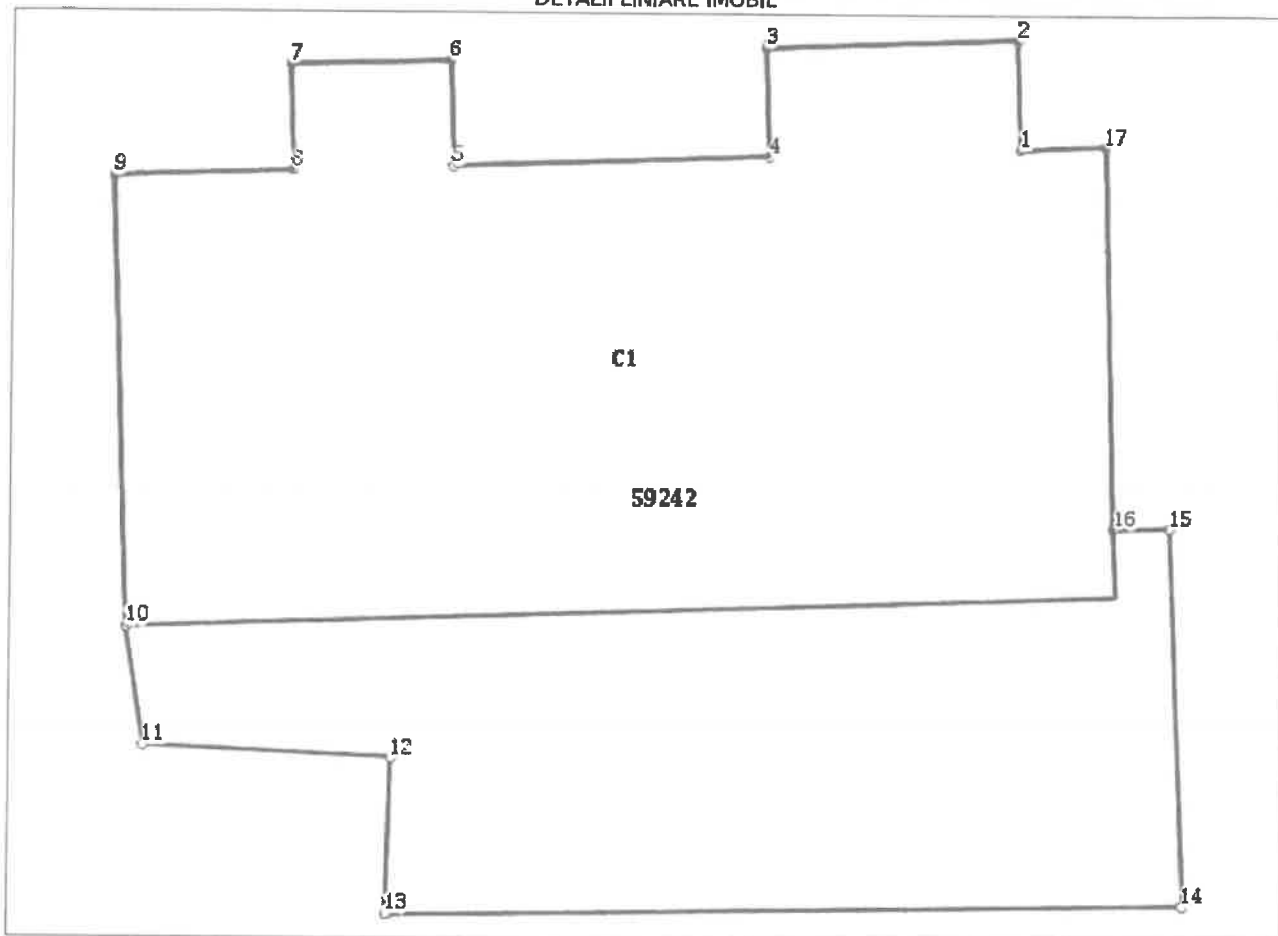
Înscrieri privind dezmembărintele dreptului de proprietate, drepturi reale de garanție și sarcini	Referințe
34129 / 09/12/2014 Act Administrativ nr. 20163, din 23/10/2013 emis de PRIMARIA TURDA (act administrativ nr. 22179/06-11-2013 emis de BCPI TURDA);	
C1 Intabulare, drept de CONCESIUNE 1) ILEA VIRGIL SILVIU	A1

Anexa Nr. 1 La Partea I**Teren**

Nr cadastral	Suprafața (mp)*	Observații / Referințe
59242	349	

* Suprafața este determinată în planul de proiecție Stereo 70.

DETALII LINIARE IMOBIL

**Date referitoare la teren**

Nr Crt	Categorie folosință	Intra vilan	Suprafața (mp)	Tarla	Parcelă	Nr. topo	Observații / Referințe
1	curți construcții	DA	349	-	-	1181/37	Imobilul este împrejmuit cu gard metalic.

Date referitoare la construcții

Crt	Număr	Destinație construcție	Supraf. (mp)	Situație juridică	Observații / Referințe
A1.1	59242-C1	construcții de locuințe	223	Cu acte	S. construita la sol:223 mp; Construcție edificată în anul 2018, cu destinația de locuință, compusă din: La parter-hol, 2 debarale, casa scării, camera hoby, coridor, birou, sufragerie, camera de zi, 3 bai, camera calcat rufe, camera spalat rufe, hol, bucatarie, camera, camera depozitare; La etaj-hol, 3 terase neacoperite, balcon, 2 dormitoare, baie, 2 dormitoare cu dresing, dormitor cu dresing și baie. Regim de înălțime P+E. Suprafața construită 223,00 mp., suprafața construită desfășurată 436,00mp.

Lungime Segmente

*1) Valorile lungimilor segmentelor sunt obținute din proiecție în plan.

Punct început	Punct sfârșit	Lungime segment (** (m)
1	2	2.31
2	3	5.37
3	4	2.31
4	5	6.78
5	6	2.229
6	7	3.4
7	8	2.23
8	9	3.8
9	10	9.6
10	11	2.556
11	12	5.277
12	13	3.344
13	14	17.089
14	15	8.069
15	16	1.202
16	17	8.119
17	1	1.83

** Lungimile segmentelor sunt determinate în planul de proiecție Stereo 70 și sunt rotunjite la 1 milimetru.
 *** Distanța dintre puncte este formată din segmente cumulate ce sunt mai mici decât valoarea 1 milimetru.

Extrasul de carte funciară generat prin sistemul informatic integrat al ANCPİ conține informațiile din cartea funciară active la data generării. Acesta este valabil în condițiile prevăzute de art. 7 din Legea nr. 455/2001, coroborat cu art. 3 din O.U.G. nr. 41/2016, exclusiv în mediul electronic, pentru activități și procese administrative prevăzute de legislația în vigoare. Valabilitatea poate fi extinsă și în forma fizică a documentului, fără semnătură olografă, cu acceptul expres sau procedural al instituției publice ori entității care a solicitat prezentarea acestui extras.

Verificarea corectitudinii și realității informațiilor conținute de document se poate face la adresa www.ancpi.ro/verificare, folosind codul de verificare online disponibil în antet. Codul de verificare este valabil 30 de zile calendaristice de la momentul generării documentului.

Data și ora generării,

17/10/2019, 13:46



X

anum
ministru
rației n
ste inte
disciplin
la în
rul Ag
ale per
ștelor
iei sco
ordon
a Adm
uirea
pentru
olj și
de co



MONITORUL OFICIAL AL ROMÂNIEI


Anul XIV — Nr. 684 bis PARTEA I LEGI, DECRETE, HOTĂRĂRI ȘI ALTE ACTE Marți, 17 septembrie 20

ANEXA Nr. 5 — Inventarul bunurilor care
aparțin domeniului public al municipiului
Turda

pădurii
iale



Local al Municipiului Turda
CONFORM CU ORIGINALUL
Consilier Juridic
Turda, Vana
Semnătura
Data 22.10.2019



MONITORUL OFICIAL AL ROMÂNIEI

XIV — Nr. 684

PARTEA I
LEGI, DECRETE, HOTĂRĂRI ȘI ALTE ACTE

Marti, 17 septembrie 2002

SUMAR

	Pagina	Nr.	Pagin
ORDONANȚE ȘI HOTĂRĂRI ALE GUVERNULUI ROMÂNIEI			
— Ordonanță de urgență privind acordarea unui ajutor cu titlu gratuit producătorilor agricoli din județele Dolj și Mehedinți, ca urmare a fenomenelor meteorologice nefavorabile din perioada octombrie 2001 — iulie 2002	1-2	1.004	— Hotărâre privind stimularea elevilor și studenților care au primit distincții la olimpiadele școlare internaționale organizate pentru învățământul preuniversitar și a doctoranzilor care au obținut rezultate deosebite în activitatea de cercetare
— Hotărâre privind atestarea domeniului public al județului Cluj, precum și al municipiilor, orașelor și comunelor din județul Cluj, cu excepția municipiului Cluj-Napoca	2		ACTE ALE ORGANELOR DE SPECIALITATE ALE ADMINISTRAȚIEI PUBLICE CENTRALE
— Hotărâre privind aprobarea categoriilor de cheltuieli și a obiectivelor pentru înlăturarea efectelor calamităților naturale produse în județul Suceava	3	264	— Ordin al ministrului dezvoltării și prognozei privind aprobarea Instrucțiunilor de acordare și anulare a titlului de parc industrial
— Hotărâre privind acordarea unui ajutor umanitar populației sinistrate din județul Suceava, ca urmare a fenomenelor meteorologice nefavorabile din perioada iulie — august 2002	3-4		ACTE ALE CASEI NAȚIONALE DE ASIGURĂRI DE SĂNĂTATE
— Hotărâre privind alocațiile zilnice de hrană pentru consumurile colective din unitățile bugetare de asistență socială	4	233	— Ordin pentru modificarea și completarea Ordinului președintelui Casei Naționale de Asigurări de Sănătate nr. 139/2002 privind stabilirea prețului de referință al dispozitivelor medicale destinate corectării și recuperării deficiențelor organice sau funcționale ori corectării unor deficiențe fizice decontat de către casele de asigurări de sănătate

ORDONANȚE ȘI HOTĂRĂRI ALE GUVERNULUI ROMÂNIEI

GUVERNUL ROMÂNIEI

ORDONANȚA DE URGENȚĂ privind acordarea unui ajutor cu titlu gratuit producătorilor agricoli din județele Dolj și Mehedinți, ca urmare a fenomenelor meteorologice nefavorabile din perioada octombrie 2001 — iulie 2002

În temeiul prevederilor art. 114 alin. (4) din Constituția României,

Guvernul României adoptă prezenta ordonanță de urgență.

1. — Se acordă un ajutor cu titlu gratuit din rezerve de stat, în limita sumei de 158,232 miliarde lei, producătorilor agricoli din județele Dolj și Mehedinți afectați de fenomenele meteorologice nefavorabile din perioada octombrie 2001 — iulie 2002, constând în cantitatea de 8.640 tone motorină, cu afectarea corespunzătoare a stocului intangi-

bil, necesară înființării culturii de grâu din toamna anului 2002, după cum urmează:

- a) pentru județul Dolj — 122,520 miliarde lei, reprezentând contravaloarea cantității de 6.690 tone motorină
- b) pentru județul Mehedinți — 35,712 miliarde lei, reprezentând contravaloarea cantității de 1.950 tone motorină

Art. 2. — (1) Administrația Națională a Rezervelor de Stat va scădea din gestiune, prin contul de finanțare privind anii precedenți și alte surse, cantitatea de motorină probată a fi scoasă din rezervele de stat potrivit prevederilor art. 1, la prețul de înregistrare pe baza avizelor de expediție a mării și a proceselor-verbale de predare-primire emnate de împuterniciții desemnați de Ministerul Agriculturii, Alimentației și Pădurilor din cadrul direcțiilor generale pentru agricultură și industrie alimentară ale județelor Dolj și Mehedinți.

(2) Fondurile necesare pentru reintregirea stocului de motorină cu cantitatea de 8.640 tone se asigură de la bugetul de stat pe anul 2003 prin bugetul Administrației Naționale a Rezervelor de Stat.

Art. 3. — (1) Cheltuielile legate de manipularea și transportul motorinei până la depozitele județene ale Societății Naționale a Petrolului „Petrom” — S.A. se suportă de Administrația Națională a Rezervelor de Stat din disponibilul real în condițiile art. 5 alin. 4 și ale art. 8 din Legea nr. 82/1992 privind rezervele de stat, republicată, cu modificările și completările ulterioare.

(2) Distribuția motorinei către producătorii agricoli se va face de Ministerul Agriculturii, Alimentației și Pădurilor prin direcțiile generale pentru agricultură și industrie alimentară

ale județelor Dolj și Mehedinți, prin persoane fizice, în condițiile stabilite prin ordin al ministrului agriculturii, alimentației și pădurilor.

(3) Schimbarea sub orice formă a destinației acordate ca ajutor din rezervele de stat atrage răspunderea civilă, administrativă, și penală, după caz, a persoanelor vinovate.

Art. 4. — (1) În termen de 15 zile de la data actiunii de distribuție a ajutoarelor Ministerului Agriculturii și Pădurilor, prin direcțiile generale pentru agricultură și industrie alimentară ale județelor Dolj și Mehedinți, va justifica distribuția motorinei din rezervele de stat în condițiile prezentei hotărâri, pe baza de rapoarte justificative către Administrația Națională a Rezervelor de Stat.

(2) Documentele justificative privind distribuția motorinei vor fi păstrate la sediile direcțiilor generale pentru agricultură și industrie alimentară ale județelor Dolj și Mehedinți în vederea punerii lor la dispoziția organelor de control.

PRIM-MINISTRU
ADRIAN NĂSTASE

Contrasemnează:

Ministrul agriculturii, alimentației și pădurilor,

Petre Daea,

secretar de stat

Ministrul finanțelor publice,

Mihai Nicolae Tănăsescu

Președintele Administrației Naționale a Rezervelor de Stat,

Adrian Gurău

București, 5 septembrie 2002.
Nr. 106.

GUVERNUL ROMÂNIEI

HOTĂRÂRE

privind atestarea domeniului public al județului Cluj,
precum și al municipiilor, orașelor și comunelor
din județul Cluj, cu excepția municipiului Cluj-Napoca

În temeiul prevederilor art. 107 din Constituția României și ale art. 21 alin. (3) din Legea nr. 213/1998 privind proprietatea publică și regimul juridic al acesteia,

Guvernul României adoptă prezenta hotărâre.

Articol unic. — Se atestă apartenența la domeniul public al județului Cluj, precum și al municipiilor, orașelor și comunelor din județul Cluj, cu excepția municipiului Cluj-Napoca, a bunurilor cuprinse în anexele nr. 1—80*) care fac parte integrantă din prezenta hotărâre.

PRIM-MINISTRU
ADRIAN NĂSTASE

Contrasemnează:

Ministrul administrației publice,

Octav Cozmâncă

Ministrul finanțelor publice,

Mihai Nicolae Tănăsescu

București, 5 septembrie 2002.
Nr. 969.

*) Anexele nr. 1—80 se publică ulterior.

ROMANIA
JUDETUL CLUJ
MUNICIPIUL TURDA
CONSILIUL LOCAL

HOTARARE

privind insusirea de catre Consiliul Local a inventarului bunurilor care alcatuiesc domeniul public al municipiului Turda, conform Legii nr. 213 / 17.11.1998, privind proprietatea publica si regimul juridic al acesteia

Consiliul Local al municipiului Turda, intrunit in sedinta ordinara in data de 25.11.1999;

Luand in dezbatare Proiectul de hotarare cu privire la insusirea de catre Consiliul Local a inventarului bunurilor care alcatuiesc domeniul public al municipiului Turda, elaborat din initiativa domnului primar, ing. ec. Virgil Blasiu;

Avand in vedere Raportul Serviciului de Urbanism si Amenajarea Teritoriului nr. 16.298 / 311 din 08.11.1999;

Tinand seama de avizul Comisiei de specialitate nr. 3 a Consiliului Local pentru ecologie, protectia mediului, urbanism si amenajarea teritoriului, administrarea domeniului public si privat, investitii;

In conformitate cu prevederile art. 21, alin. 1, 2 si 3 din Legea nr. 213 / 1998 privind proprietatea publica si regimul juridic al acesteia si cu H.G.R. nr. 548 / 1999 privind aprobarea Normelor tehnice pentru intocmirea inventarului bunurilor care alcatuiesc domeniul public al comunelor, oraselor, municipiilor si judetelor;

In temeiul art. 28, alin. 1, 2 si 5 din Legea nr. 69 / 1991, republicata, privind administratia publica locala si a Reglementului de functionare a Consiliului Local al municipiului Turda,



Consiliul Local al Municipiului Turda
CONFORM CU ORIGINALUL
Consilier Juridic
Asimut Vasile
Semnatura
Data 22.10.2019

HOTARASTE:

ART. 1 Inventarul intocmit potrivit prevederilor art. 21, alin. 1 din Legea nr. 213 / 17.10.1998, privind proprietatea publica si regimul juridic al acesteia se insuseste de catre Consiliul Local municipal Turda, conform anexei nr. 1 care face parte integranta din prezenta hotarare.

Art. 2 La inventar se adauga la Sectiunea II- Bunuri mobile, bunurile mobile din centralele termice.

ART. 3 Cu comunicarea si indeplinirea prezentei hotarari se incredinteaza Primarul municipiului Turda, Secretarul Consiliului Local, Directia Economica, Serviciul Administratie Publica Locala si Serviciul Urbanism si Amenajarea Teritoriului din cadrul aparatului propriu al Primariei mncipiului Turda.


PRESEDINTE DE SEDINTA,
CHIOREAN IOAN

NR. 145 / 25.11.1999

Nota: Problemele de mai sus au fost analizate si avizate favorabil de catre Comisia de specialitate nr. 3 a Consiliului Local prin presedintele acesteia, domnul consilier Nemes Vasile.

Voturi: Pentru - 16
Imporiva - 2
Abtineri - -

Numarul total al consilierilor Consiliului Local al municipiului Turda este de



1752.	20907	CLADIRE	STR. ION OPRIS F.N.Sc=721,45 mp	01.08.1989	510,017,706.00	nr.top.-, St=1603 mp.; Sc,t=747 mp.
1753.	20907	CLADIRE	STR.DR.I.RATIU NR.3 Sc=756 mp	01.01.1987	639,153,686.00	C.F.9313Turda;nr.top. 7292/5, Scf=870mp, St=3863 mp
1754.	20907	CLADIRE	STR.LIANELOR F.N.Sc=206 mp	01.10.1970	39,492,404.00	nr.top.1181/14, St=411 mp.; Sc,t=247 mp.
1755.	20907	CLADIRE	STR. AVIATORILOR NR.4 Sc=214 mp	01.01.1965	66,190,655.00	nr.top.509/9, St=545 mp.; Sc,t=277 mp.
1756.	20907	CLADIRE	STR. CONSTRUCTORILOR NR.24 Sc=404 mp	01.11.1963	42,247,763.00	nr.top.1180/9,St=1107 mp Sc,t=523 mp.
1757.	20907	CLADIRE	STR. RAPSODIEI NR.1 Sc=223 mp	01.04.1963	70,406,760.00	nr.top.88/1/1, St=413 mp. Sc,t=245 mp.

D 3. CONSTRUCTII SI INSTALATII AUXILIARE

1758.	20513	CLADIRE ATELIER ELECTRIC (DEPOZIT CARBUNE)	STR.DR.I.RATIU NR.3 Sc=288 mp	01.04.1985	544,732.00	
1759.	20907	CLADIRE - EXTINDERE	STR.CONSTRUCTORILOR NR.24 Sc=110 mp	01.10.1980	38,379,041.00	
1760.	20114	CANAL DE FUM	STR. LOTUS NR.8 Sc=9,9 mp	01.07.1977	17,956,044.00	
1761.	2040305	CAMERA VAS DE EXPANSIUNE	CAMERA VAS DE EXPANSIUNE Sc=6 mp	01.10.1980	1,471,032.00	
1762.	2060103	BRANSAMENT ELECTRIC	CT6	01.01.1975	620,484.00	
1763.	2060103	BRANSAMENT ELECTRIC	CT6	01.10.1974	513,495.00	
1764.	20907	CLADIRE EXTINDERE	STR. CALEA VICTORIEI NR.132 Sc=23 mp	01.07.1976	7,929,245.00	
1765.	2060202	INSTALATIA ELECTRICA DE FORTA	CT8	01.07.1977	4,623,554.00	
1766.	20803	BRANSAMENT GAZ	CT6	01.10.1974	350,722.00	

