

HOTĂRÂREA NR. 245

din data de 30.12.2024

privind aprobarea documentației pentru re poziționare imobil situat în intravilanul Municipiului Turda, Calea Victoriei, Județul Cluj

Consiliul Local al Municipiului Turda, județul Cluj, întrunit în ședința publică ordinară din data de 30.12.2024,

Luând în dezbateră *proiectul de hotărâre* privind aprobarea documentației pentru re poziționare imobil situat în intravilanul Municipiului Turda, Calea Victoriei, Județul Cluj, elaborat din inițiativa Primarului Municipiului Turda, domnul Cristian-Octavian Matei;

Având în vedere:

- Memoriul tehnic întocmit de AMD Topografie SRL, pentru re poziționare imobil, îndreptare eroare materială mixtă în sensul în care coordonatele inițiale au fost determinate în mod eronat;

- Referatul de aprobare nr. 46190/23.12.2024 întocmit de inițiatorul proiectului de hotărâre, Primarul Municipiului Turda, dl. Cristian-Octavian Matei, prin care se propune aprobarea documentației pentru re poziționare imobil situat în intravilanul Municipiului Turda, Calea Victoriei, Județul Cluj;

- Raportul de specialitate nr. 46192/23.12.2024 întocmit de Serviciul Evidență și Administrare Patrimoniu, referitor la proiectul de hotărâre privind aprobarea documentației pentru re poziționare imobil situat în intravilanul Municipiului Turda, Calea Victoriei, Județul Cluj;

- Avizul favorabil al comisiei de specialitate nr. 3- pentru *urbanism și amenajarea teritoriului, administrarea domeniului public și privat, protecția mediului și investiții*, a Consiliului Local al Municipiului Turda;

Luând în considerare dispozițiile:

- art. 129 alin. 1 din *O.U.G. nr. 57/2019 privind Codul administrativ*;
- art. 129 alin. 2 lit. c) din *O.U.G. nr. 57/2019 privind Codul administrativ*;
- art. 129 alin.6 lit.c) din *O.U.G. nr. 57/2019 privind Codul administrativ*;
- art. 196 alin.1 lit.a) din *O.U.G. nr. 57/2019 privind Codul administrativ*;
- art. 197 din *O.U.G. nr. 57/2019 privind Codul administrativ*;

În conformitate cu prevederile:

- art. 86 și 104 din Ordinul 600/2023 pentru aprobarea Regulamentului de recepție și înscriere în evidențele de cadastru și carte funciară;

Ținând seama de prevederile Legii nr. 24/2000 privind normele de tehnică legislativă pentru elaborarea actelor normative, republicată, cu modificările și completările ulterioare, precum și de cele ale Regulamentului de organizare și funcționare a Consiliului Local Turda;

În temeiul drepturilor conferite prin art. 136 alin. 1, art. 196, alin. 1, lit. a, din OUG nr. 57/2019 privind *Codul administrativ*, cu modificările și completările ulterioare.

HOTĂRĂȘTE:

Art. 1. Se aprobă documentația pentru re poziționarea imobilului situat în intravilanul Municipiului Turda, Calea Victoriei, Județul Cluj și îndreptarea erorii materiale mixte în sensul în care coordonatele inițiale au fost determinate în mod eronat, imobil având categoria de folosință drum, în suprafață măsurată de 47970 mp, înscris în CF nr. 62809 Turda, nr. cadas. 62809. Documentația tehnică constituie anexă la prezenta hotărâre și face parte integrantă din aceasta.

Art. 2. Cu aducerea la îndeplinire a prevederilor prezentei hotărâri se însărcinează Serviciul Evidență și Administrare Patrimoniu.

Art. 3. Prezenta hotărâre poate fi contestată la Tribunalul Cluj, în condițiile și în termenele prevăzute de Legea nr. 554/2004 a *contenciosului administrativ*, cu modificările și completările ulterioare.

Art. 4. a) Prezenta hotărâre se comunică Primarului Municipiului Turda, Serviciului Evidență și Administrare Patrimoniu, Serviciului Urbanism, Amenajare Teritoriu și Cadastru, precum și Instituției Prefectului județului Cluj în vederea efectuării controlului legalității.

b) Publicitatea hotărârii se va asigura prin afișare la sediul Primăriei municipiului Turda și pe pagina de internet www.primariaturda.ro.

PREȘEDINTE DE SEDINȚĂ,

Blăniță Gabriela



CONTRASEMNEAZĂ
SECRETARUL general al
municipiului TURDA,
Jr. Mărginean Elena Mihaela



VOTURI: pentru 12
împotrivă -
abțineri 7

Numărul total al consilierilor în funcție este 20.

Numărul consilierilor participanți la vot este 19.

REFERAT DE APROBARE

la *Proiectul de hotărâre nr.*

privind aprobarea documentației pentru re poziționare imobil situat în intravilanul mun. Turda, Calea Victoriei, jud. Cluj

Luând în considerare:

- Memoriul tehnic întocmit de AMD Topografie SRL, pentru re poziționare imobil, îndreptare eroare materială mixtă în sensul în care coordonatele inițiale au fost determinate în mod eronat

Având în vedere prevederile:

- art. 129 alin. 1 din *O.U.G. nr. 57/2019 privind Codul administrativ*;
- art. 129 alin. 2 lit. c) din *O.U.G nr. 57/2019 privind Codul administrativ*;
- art. 129 alin.6 lit.c) din *O.U.G. nr. 57/2019 privind Codul administrativ*;
- art. 196 alin.1 lit.a) din *O.U.G. nr. 57/2019 privind Codul administrativ*;
- art. 197 din *O.U.G. nr. 57/2019 privind Codul administrativ*;

În conformitate cu prevederile:

- art. 86 și 104 din Ordinul 600/2023 pentru aprobarea Regulamentului de recepție și înscriere în evidențele de cadastru și carte funciară;

Reținând că:

Prezentul proiect de hotărâre are drept scop reglementarea situației juridice a imobilului situat în intravilanul municipiului Turda, Calea Victoriei, jud. Cluj, având următorii vecini

- la Nord – Nr. cadastral 62812, 63099, 63091, 52914, 50241, 67108, 51863, 52108, 62933, 56118, 50756, 51137, 63938, 65777, 51283, 58453, 60141, 64703, 64704, 50312, 66606, 51671, 65628, 51231, 50841, 61984, 51069, 62387, 62388, 62390, 65875, 65876;
- la Est – Nr. cadastral 63102, 51538, 51759, 55866, 51450, 50137, 66096;
- la Sud – Nr. Cadastral 63382, 66819, 51024, 65726, 58240, 61542, 61936, 61935, 58237, 58236, 58235, 64812, 63809, 50067, 50004, 59740, 50442, 50698, 50942, 54958, 51391, 56116, 66035;
- la Vest – Nr. cadastral 61649, 63078, 50238, 63040, 64224, 60371, 60052, 58616, 64055, 64293, 66029, 55068.

Memoriul tehnic supus spre aprobare are drept scop re poziționarea imobilului - îndreptare eroare materială mixtă în sensul în care coordonatele inițiale au fost determinate în mod eronat

Imobilul este constituit din teren cu categoria de folosință drum, având suprafața măsurată de 47970 mp și suprafața din act de 43701 mp și este înscris în CF nr. 62809 Turda, nr. cad. 62809. Pe teren nu sunt edificate construcții. Terenul este neîmprejmuit.

Potrivit art. 86 alin. 1 din Ordinul nr. 600/2023 pentru aprobarea Regulamentului de recepție și înscriere în evidențele de cadastru și carte funciară, “ Documentația cadastrală de

actualizare informații tehnice este documentația prin care se realizează actualizarea oricăror informații textuale și/sau grafice ale imobilului înscris în sistemul integrat de cadastru și carte funciară și poate fi realizată prin una sau mai multe operațiuni de: înscriere/radiere construcții, modificare limită de imobil, modificare suprafață, actualizare categorii de folosință/destinații, re poziționare, descrierea dezmembrămintelor dreptului de proprietate pentru o parte din imobil și actualizarea oricăror informații tehnice cu privire la imobil.”

Apoi, potrivit art. 104, alin. 1,2 și 5 din Ordinul nr. 600/2023 pentru aprobarea Regulamentului de recepție și înscriere în evidențele de cadastru și carte funciară:

“(1) Rectificarea erorii de înregistrare în planul cadastral digital, eliminarea golurilor și suprapunerilor din baza de date, respectiv rectificarea coordonatelor, se realizează prin re poziționare.

(2) Re poziționarea este operațiunea de rectificare a coordonatelor imobilului poziționat greșit în planul cadastral care se efectuează prin rotație, translație sau modificarea geometriei anterior recepționate, fără acordul proprietarului [...]

(5) Documentația de re poziționare se întocmește de către persoana autorizată la cererea acesteia, a persoanelor interesate sau a oficiului teritorial, respectiv de către inspector, din oficiu, în baza referatului întocmit de inspector și aprobat de inginerul-șef.

În conformitate cu prevederile art. 129, alin. 2 al O.U.G. nr. 57/2019 privind Codul Administrativ: “ *Consiliul local exercită următoarele categorii de atribuții: c) atribuții privind administrarea domeniului public și privat al comunei, orașului sau municipiului* ”

Propun: adoptarea Proiectului de hotărâre nr. privind aprobarea documentației pentru re poziționare imobil situat în intravilanul mun. Turda, Calea Victoriei, jud. Cluj, inițiat de către Primarul Municipiului Turda, Județul Cluj, domnul Cristian Octavian Matei.

PRIMAR
CRISTIAN OCTAVIAN MATEI



RAPORT DE SPECIALITATE

Prezentul proiect de hotărâre are drept scop reglementarea situației juridice a imobilului situat în intravilanul municipiului Turda, Calea Victoriei, jud. Cluj, având următorii vecini

- la Nord – Nr. cadastral 62812, 63099, 63091, 52914, 50241, 67108, 51863, 52108, 62933, 56118, 50756, 51137, 63938, 65777, 51283, 58453, 60141, 64703, 64704, 50312, 66606, 51671, 65628, 51231, 50841, 61984, 51069, 62387, 62388, 62390, 65875, 65876;
- la Est – Nr. cadastral 63102, 51538, 51759, 55866, 51450, 50137, 66096;
- la Sud – Nr. Cadastral 63382, 66819, 51024, 65726, 58240, 61542, 61936, 61935, 58237, 58236, 58235, 64812, 63809, 50067, 50004, 59740, 50442, 50698, 50942, 54958, 51391, 56116, 66035;
- la Vest – Nr. cadastral 61649, 63078, 50238, 63040, 64224, 60371, 60052, 58616, 64055, 64293, 66029, 55068.

În baza memoriul tehnic întocmit, se dorește re poziționarea imobilului - îndreptare eroare materială mixtă în sensul în care coordonatele inițiale au fost determinate în mod eronat.

Imobilul este constituit din teren cu categoria de folosință drum, având suprafața măsurată de 47970 mp și suprafața din act de 43701 mp și este înscris în CF nr. 62809 Turda, nr. cad. 62809. Pe teren nu sunt edificate construcții. Terenul este neîmprejmuit.

Potrivit art. 86 alin. 1 din Ordinul nr. 600/2023 pentru aprobarea Regulamentului de recepție și înscriere în evidențele de cadastru și carte funciară, “ Documentația cadastrală de actualizare informații tehnice este documentația prin care se realizează actualizarea oricăror informații textuale și/sau grafice ale imobilului înscris în sistemul integrat de cadastru și carte funciară și poate fi realizată prin una sau mai multe operațiuni de: înscriere/radiere construcții, modificare limită de imobil, modificare suprafață, actualizare categorii de folosință/destinații, re poziționare, descrierea dezmembrămintelor dreptului de proprietate pentru o parte din imobil și actualizarea oricăror informații tehnice cu privire la imobil.”

Apoi, potrivit art. 104, alin. 1, 2 și 5 din Ordinul nr. 600/2023 pentru aprobarea Regulamentului de recepție și înscriere în evidențele de cadastru și carte funciară:

“(1) Rectificarea erorii de înregistrare în planul cadastral digital, eliminarea golurilor și suprapunerilor din baza de date, respectiv rectificarea coordonatelor, se realizează prin re poziționare.

(2) Re poziționarea este operațiunea de rectificare a coordonatelor imobilului poziționat greșit în planul cadastral care se efectuează prin rotație, translație sau modificarea geometriei anterior recepționate, fără acordul proprietarului [...]

(5) Documentația de re poziționare se întocmește de către persoana autorizată la cererea acesteia, a persoanelor interesate sau a oficiului teritorial, respectiv de către inspector, din oficiu, în baza referatului întocmit de inspector și aprobat de inginerul-șef.”



Primăria
Municipiului Turda

www.primariaturda.ro contact@primariaturda.ro
0264 313 160 0264 317 081
P-ta 1 Decembrie 1918, nr. 28, Mun. Turda, Jud. Cluj

În conformitate cu prevederile art. 129, alin. 2 al O.U.G. nr. 57/2019 privind Codul Administrativ: “ *Consiliul local exercită următoarele categorii de atribuții: c) atribuții privind administrarea domeniului public și privat al comunei, orașului sau municipiului*”

Documentația tehnică anexată a fost întocmită în conformitate cu prevederile Legii nr. 7/1996 – Legea cadastrului și a publicității imobiliare, republicată, precum și ale Ordinului nr. 600/2023 privind aprobarea Regulamentului de avizare, recepție și înscriere în evidențele de cadastru și carte funciară.

În temeiul prevederilor art.129 alin.1, alin.6 lit.c, art. 196 alin.1 lit.a, art. 197 din Ordonanță de Urgență nr. 57/2019 privind Codul Administrativ, precum și ale Regulamentului de Organizare și Funcționare a Consiliului Local al Municipiului Turda, Consiliul Local “avizează sau aprobă, în condițiile legii, documentațiile de amenajare a teritoriului și urbanism ale localităților.”

În considerarea stării de fapt expuse și a normelor juridice incidente, supunem spre dezbateră și aprobare proiectul de hotărâre în forma prezentată, întrucât îndeplinește prevederile legale.

Șef Serviciu Evidență și Administrare Patrimoniu
Dan Cismaș

Întocmit/ 1 ex / Ioana Bercea

MEMORIU TEHNIC

Adresa imobilului/zona în care se desfășoară lucrarea: UAT TURDA, Mun. Turda, Strada Crișan, jud. Cluj

Tipul lucrării: Documentație pentru re poziționare imobil - îndreptare eroare materială mixtă în sensul în care coordonatele inițiale au fost determinate în mod eronat

Suprafața planului supus recepției: 47970 mp

Scurtă prezentare a scopului întocmirii lucrării și/sau a situației tehnice și juridice/istoricului:

Imobilul este situat în intravilanul Mun. Turda, Calea Victoriei, jud. Cluj, având următorii vecini:

- la Nord – Nr. cadastral 62812, 63099, 63091, 52914, 50241, 67108, 51863, 52108, 62933, 56118, 50756, 51137, 63938, 65777, 51283, 58453, 60141, 64703, 64704, 50312, 66606, 51671, 65628, 51231, 50841, 61984, 51069, 62387, 62388, 62390, 65875, 65876;
- la Est – Nr. cadastral 63102, 51538, 51759, 55866, 51450, 50137, 66096;
- la Sud – Nr. Cadastral 63382, 66819, 51024, 65726, 58240, 61542, 61936, 61935, 58237, 58236, 58235, 64812, 63809, 50067, 50004, 59740, 50442, 50698, 50942, 54958, 51391, 56116, 66035;
- la Vest – Nr. cadastral 61649, 63078, 50238, 63040, 64224, 60371, 60052, 58616, 64055, 64293, 66029, 55068.

Se dorește re poziționarea imobilului - îndreptare eroare materială mixtă în sensul în care coordonatele inițiale au fost determinate în mod eronat

Descrierea generală a operațiunilor efectuate în faza de documentare a lucrării, localizarea și identificarea imobilului, descrierea construcției, etc:

Imobilul este constituit din teren cu categoria de folosință drum, având suprafața măsurată de 47970 mp și suprafața din act de 43701 mp și este înscris în CF nr. 62809 Turda, Nr. Cad. 62809.

Pe teren nu sunt edificate construcții.

Terenul este neîmprejmuit.

Nr. Pagini.....

Nr. Din registrul intern.....

Operațiuni de specialitate realizate:

Aparatură: GPS Hi-Target

Metode: RTK – Real Time Kinematic.

Punctele de stație s-au determinat în mod cinematic în timp real prin utilizarea în timp real de corecții diferențiate provenind de la stația de referință integrată în RGN – GNSS, Cluj-Napoca și de la serviciul specializat ROMPOS.

Măsurătorile s-au efectuat în prezența proprietarului cu GPS Hi-Target pe dublă frecvență.

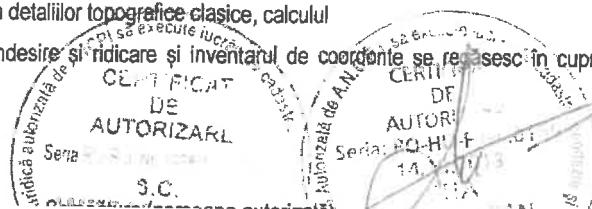
S-a determinat din coordonate suprafața analitică a parcelei/parcelelor.

S-au calculat punctele radiate, coordonatele au fost determinate în sistemul de proiecție Stereo 70, iar cotele în sistemul Marea Neagră 1975;

Încadrarea în sistemul de coordonate al proiecției Stereo 70 s-a realizat cu ajutorul GPS Hi-Target pe dublă frecvență

Măsurătorile efectuate în rețeaua de îndesire și ridicare și pentru ridicarea detaliilor topografice clasice, calculul suprafețelor, descrierile topografice ale punctelor noi din rețeaua de îndesire și inventarul de coordonate se rețasesc în cuprinsul prezentei documentații.

Data întocmirii: Decembrie 2024



PLAN DE AMPLASAMENT SI DELIMITARE A IMOBILULUI

Scara 1:5000

Nr. cadastral	Suprafata masurata	Adresa imobilului
62809	47970 mp	Mun. Turda, Calea Victoriei, jud. Cluj

Cartea Funciara	62809	UAT	TURDA
-----------------	-------	-----	-------



A. Date referitoare la teren

Nr. parcela	Categoria de folosinta	Suprafata [mp]	Mentuni
1	Drum	47970	Teren neimprejmuit Drum situat in intravilanul Mun. Turda
Total		47970	

B. Date referitoare la constructii

Cod constr.	Destinatia	Suprafata construita la sol [mp]	Mentuni
/			
Total			

Suprafata totala masurata a imobilului = 47 970 mp
Suprafata din act a imobilului = 43 701 mp

Executant: DE
S.C. AMD TOPOGRAFIE S.R.L
Seria RO-B-J, Nr.1988/2021
prin Ing. Dita Mihaj Serban
Conținutul prezentei documentații este corect și corespunde cu realitatea din teren.
Seria: RO-B-J
14

INSPECTOR OCPI:
Confirm introducerea imobilului in baza de date integrata si actualizarea numerului cadastral

Data: Decembrie 2024

Actul juridic care justifică cererea, anexat în original sau în copie legalizată:

Extras CF 62809 Turda

Solicit comunicarea răspunsului:


- Prin poștă
- La sediul biroului teritorial
- Prin fax nr.....
- Prin e-mail.....
- Online în sistemul de cadastru și carte funciară.....

Persoana care păstrează originalul sau copia legalizată a înscrisurilor certificate în condițiile art. 28¹ alin. (2) din Legea nr. 7/1999 republicată cu modificările și completările ulterioare* ** ** ** *), este: solicitantul Mun. Turda

Semnatura proprietarului/persoanei interesate

Municipiul Turda, prin reprezentant

Primar, Cristian Octavian Mătei



Semnătura persoană autorizată

Serviciu achitat cu chitanța nr. ****	Data	Suma	Cod serviciu

Prin semnarea prezentei cereri mă oblig să respect dispozițiile Legii nr. 190/2018 privind măsuri de punere în aplicare a Regulamentului (UE) 2016/679 și ale Regulamentului (UE) nr. 679/2016 al Parlamentului European și al Consiliului din 27 aprilie 2016 privind protecția persoanelor fizice în ceea ce privește prelucrarea datelor cu caracter personal și privind libera circulație a acestor date și de abrogare a Directivei 95/46/CE (Regulamentul general privind protecția datelor), în sensul nedivulgării informațiilor cu caracter personal despre care am luat cunoștință.

Notă: Oficiul de Cadastru și Publicitate Imobiliară, instituție publică cu personalitate juridică aflată în subordinea Agenției Naționale de Cadastru și Publicitate Imobiliară, prelucrează date cu caracter personal furnizate de dumneavoastră: nume, prenume, serie și număr act de identitate, cod numeric personal, adresa poștală etc.

*) Drept de proprietate, uz, uzufruct, abitație, servitute, concesiune, ipotecă, privilegiu etc

**) Act sub condiție suspensivă, hotărâre judecătorească nedefinitivă

**) Incapacitate, locațiunea, preemțiunea, promisiunea de înstrăinare, schimbarea rangului ipotecii, acțiuni în justiție asupra imobilului în cauză, orice alte fapte sau drepturi personale, etc.

****) Drepturi reale, ipotecă, privilegiu.

*****) Se va completa una din variantele de comunicare

*****) Se va menționa eroarea materială

******) Se completează cu datele corespunzătoare responsabilului cu protecția datelor desemnat la nivelul fiecărui OCPI

Datele cu caracter personal sunt prelucrate de către operator în vederea îndeplinirii competențelor legale privind evidențele de cadastru și carte funciară și pot fi comunicate numai destinatarilor abilitați prin acte normative (Codul civil, Codul de procedură civilă,

Codul fiscal, alte legi speciale), inclusiv organelor de poliție, parchetelor, instanțelor sau altor autorități publice, în condițiile legii. În acest sens vă informăm și vă asigurăm că am luat măsuri tehnice și organizatorice adecvate pentru protejarea datelor dumneavoastră.

În exercitarea drepturilor dumneavoastră prevăzute de Regulamentul nr. 679/2016 privind protecția persoanelor fizice în ceea ce privește prelucrarea datelor cu caracter personal și privind libera circulație a acestor date, dar și pentru orice alte informații suplimentare legate de protecția datelor cu caracter personal vă puteți adresa responsabilului cu protecția datelor, la adresa rp1_cluj@ancpi.ro, formulând o cerere scrisă, datată și semnată sau la telefon: 0264/431666*****).

OFICIUL DE CADASTRU ȘI PUBLICITATE IMOBILIARĂ CLUJ

BIROUL DE CADASTRU ȘI PUBLICITATE IMOBILIARĂ TURDA

DECLARAȚIE

Subscrisa **Municipiul Turda**, cu sediul social în Municipiul Turda, Piata 1 Decembrie 1918, nr. 28, județ Cluj, identificata cu CIF 4378930, prin reprezentant primar, Cristian Octavian Matei, avand CNP 1580225126204, tel./fax.....email....., prin prezenta declar pe propria răspundere, în calitate de proprietar al imobilului situat în intravilanul Mun. Turda, Calea Victoriei, județul Cluj, înscris în CF nr. 62809 Turda, Nr. cadastral 62809 sub sancțiunile prevăzute de Codul penal, cu privire la falsul în declarații, că:

- Am indicat persoanei autorizate limitele si vecinii imobilului în vederea întocmirii documentației cadastrale
- Am fost informat și solicit înscrierea în evidențele de cadastru și carte funciară a suprafeței rezultate din măsurători de 47970 mp, comunicată de persoana autorizată
- Am adus la cunoștința tuturor proprietarilor informațiile mai sus menționate, aceștia fiind de acord cu întocmirea documentației și înregistrarea ei la OCPI
- Imobilul nu se află în litigiu/se află în litigiu – cu imobilul ID..... nr.dosar, instanțaobiect.....
- Titularii drepturilor reale asupra imobilelor vecine,....., au fost convocați si nu s-au prezentat la convocare

Îmi asum întreaga răspundere pentru punerea la dispoziția persoanei autorizate SC AMD TOPOGRAFIE SRL aut.clasa I seria RO-B-J nr. 1988/2021 a următoarelor acte doveditoare ale dreptului de proprietate CF 62809 Turda, în vederea identificării limitelor bunului imobil măsurat, pentru executarea documentației cadastrale, participând la măsurătoare.


Data: Decembrie 2024

Proprietar,

Municipiul Turda

Semnătura

.....



Prin semnarea prezentei cereri ma oblig sa respect dispozitiile Legii nr.190/2018 privind masuri de punere in aplicare a Regulamentului(UE) 2016/679 si ale Regulamentului(UE)nr.679/2016 al Parlamentului European si al Consiliului din 27 aprilie 2016 privind protectia persoanelor fizice in ceea ce priveste prelucrarea datelor cu caracter personal si privind libera circulatie a acestor date si de abrogare a Directivei 95/46/CE(Regulamentul general privind protectia datelor), in sensul nedivulgarii informatiilor cu caracter personal despre care am luat cunostiinta.Nota:Oficiul de Cadastru si Publicitate Imobiliara, institutie publica cu personalitate juridica aflata in subordinea Agentiei Nationale de Cadastru si Publicitate Imobiliara, prelucreaza date cu caracter personal furnizate de dumneavoastra: nume, prenume, serie si nr.act de identitate, cod numeric personal, adresa postal, etc.*)Se completeaza cu datele corespunzatoare responsabilului cu protectia datelor desemnat la nivelul fiecarui OCPIDatele cu caracter personal sunt prelucrate de catre operator in vederea indeplinirii competentelor legate privin evidententele de cadastru si carte funciara si pot fi comunicate numai destinatarilor abilitati prin acte normative(Codul civil, Codul de procedura civila, Codul fiscal, alte legi speciale), inclusiv organelor de politie, parchetelor, instantelor sau altor autoritati publice, in conditiile legii. In acest sens va informam si va asiguram ca am luat masuri tehnice si organizatorice adecvate pentru protejarea datelor dumneavoastra.In exercitarea drepturilor dumneavoastra prevazute de Regulamentul nr.679/2016 privind protectia persoanelor fizice in ceea ce priveste prelucrare datelor cu caracter personal si privind libera circulatie a acestor date, dar si pentru orice alte informatii suplimentare legate de protectia datelor cu caracter personal va puteti adresa responsabilului cu protectia datelor, la adresa rdp_cluj@ancpi.ro*, formuland o cerere scrisa , datata si semnata sau la telefon 0264431666*)